

## Lärmaktionsplan










### Karte 2

#### Ruhige Gebiete

gemäß § 47 d Abs. 2  
Bundesimmissions-  
schutzgesetz

innerstädtische Park- und  
Erholungsflächen

#### Legende

-  Wohnbauflächen
-  Wald
-  Sonderbauflächen
-  Mischgebiete
-  Kerngebiete
-  Grünflächen
-  Gewerbliche\_Bauflächen
-  Gemeinbedarfsflächen
-  Dorfgebiete
-  Ruhige Gebiete innerstädtisch

copyright und thematische Bearbeitung:  
Stadt Remscheid  
Fachdienst Stadtentwicklung, Verkehrs- und  
Bauleitplanung  
Ludwigstr. 14  
42853 Remscheid

Kartengrundlage: Amtliche Basiskarte  
Herausgeber: Stadt Remscheid  
Stand: August 2024  
Datenlizenz Deutschland - Zero - Version 2.0  
Flächennutzungsplan der Stadt Remscheid  
Stand: August 2024

Stand: August 2024

