







Bebauungsplan 676 - Schwarzer Weg - Maßnahmenplan

Ausgleichsmaßnahmen


-  Anpflanzung von Gehölzen (A1)
-  Landwirtschaftliche Fläche (A2)
-  Grünflächenstreifen (A3)

Vermeidungsmaßnahmen

-  Erhalt von Biotopstrukturen (V1)
-  Erhalt von Strauch- und Baumbestand (V2)
-  Begrünungskonzept (V6)


Schutzmaßnahmen

-  Gehölzschutz (S1)
-  Schutz LSG (S2)


 Grenze Landschaftsschutzgebiet

 Geschützter Landschaftsbestandteil

 Geltungsbereich B-Pan 676

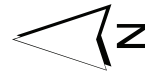
 Private Grünfläche

 Wohngebiet

 Rad- und Fußweg

 Straße

Maßstab 1:1.000



FROELICH & SPORBECK
UMWELTPLANUNG UND BERATUNG
Niederlassung Bochum

Auftraggeber: Stadt Remscheid

Vorhaben: BPlan 676 Schwarzer Weg

Karte 2: Maßnahmenplan

bearbeitet: VB gezeichnet: b.u. geprüft: Rel Datum: 12/2019

